

«СОГЛАСОВАНО»  
Начальник МКУ «Управление  
образования ИК ЕМР» РТ  
Р.И.Зарипов  
« 31 » августа 2020 г.

«УТВЕРЖДАЮ»  
(Руководитель образовательной  
организации)  
Директор  
МБУ ДО «ДЭБЦ» ЕМР РТ  
Ахтямова А.Я.

«СОГЛАСОВАНО»  
Начальник ОГИБДД отдела  
МВД России по Елабужскому  
району  
А.М.Гаффаров  
« 31 » августа 2020 г.

«Детский  
ЭКОЛОГО-  
БИОЛОГИЧЕСКИЙ  
ЦЕНТР»  
Елабужского района  
Муниципального района  
Республики Татарстан  
« 31 » августа 2020 г.

# ПАСПОРТ

дорожной безопасности образовательной организации  
муниципального бюджетного учреждения дополнительного образования  
«Детский эколого-биологический центр»  
Елабужского муниципального района  
Республики Татарстан



### Общие сведения

Полное наименование образовательного учреждения:

Муниципальное бюджетное учреждение дополнительного образования «Детский эколого-биологический центр» Елабужского муниципального района.

Тип образовательной организации:

Муниципальное бюджетное учреждение дополнительного образования

Юридический адрес: 423600 Республика Татарстан, г. Елабуга, пр. Нефтяников, д.106

Фактический адрес: 423600 Республика Татарстан, г. Елабуга, пр. Нефтяников, д.106.

Руководители образовательной организации:

Директор (заведующий)  
8(85557) 7-95-85

Ахтямова Асия Якуповна,

Заместитель директора  
по учебно-воспитательной работе  
8(85557)7-95-85

Усманова Галия Саитовна,

Ответственные работники

МКУ «Управление образования» Заместитель начальника МКУ

«Управление образования»

8(85557)7-87-94.

Кузнецов Антон Александрович,

(телефон)

Ответственные от

ОГИБДД Ведущий специалист по пропаганде при ОГИБДД

89872698866

Новохатько Алсу Рашитовна,

Количество обучающихся (учащихся, воспитанников) 735.

Наличие уголка по БДД на первом этаже в здании образовательного учреждения: имеется.



Наличие класса по БДД не имеется.

Наличие автогородка (площадки) по БДД не имеется

Количество велосипедов в ОО: 0

Наличие автобуса в образовательной организации не имеется

Время занятий в образовательной организации:

С 8.00 -20.00.

Телефоны оперативных служб:

служба спасения - 112,

скорая помощь – 103, 03

дежурная часть - 102, 02

ГИБДД – 3-12-46.

## Содержание

### I. План-схемы образовательной организации (сокращение – ОО).

1. Район расположения образовательной организации, пути движения транспортных средств и детей (обучающихся, воспитанников).
2. Организация дорожного движения в непосредственной близости от образовательной организации с размещением соответствующих технических средств организации дорожного движения, маршруты движения детей и расположение парковочных мест.
3. Маршруты движения организованных групп детей от образовательной организации парку.
4. Пути движения транспортных средств к местам разгрузки/погрузки и рекомендуемые безопасные пути передвижения детей по территории образовательной организации.

### II. Информация об обеспечении безопасности перевозок детей специальным транспортным средством (автобусом).

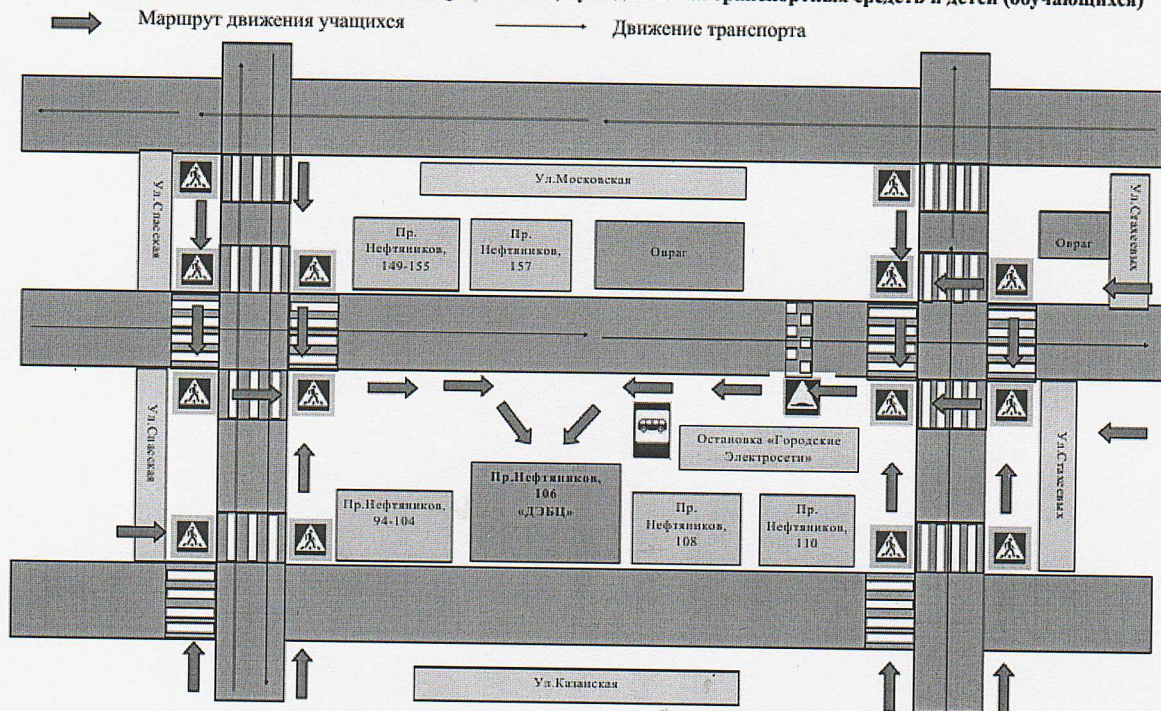
1. Безопасное расположение остановки автобуса у образовательной организации.

### III. Приложения.

План-схема пути движения транспортных средств и детей при проведении дорожных ремонтно-строительных работ вблизи образовательной организации.



1. Район расположения образовательной организации, пути движения транспортных средств и детей (обучающихся)



**Пояснительная записка к план-схеме 1**

1. Район расположения МБУ ДО «ДЭБЦ»:

Учреждение расположено в старой части города, по проспекту Нефтяников, д.106, размещено в двухэтажном здании. Вокруг территории учреждения расположен жилой сектор (в основном индивидуальные застройки), овраг. Учреждение находится на главном проспекте города.

2. Территория, указанная на схеме, включает: образовательное учреждение, жилые дома, автомобильные дороги и тротуары.

3. На схеме обозначено: расположение жилых домов, сеть автомобильных дорог; пути движения транспортных средств; пути движения учащихся в/из образовательного учреждения; уличные (наземные - регулируемые / нерегулируемые) пешеходные переходы; названия улиц.

Схема необходима для общего представления о районе расположения образовательного учреждения. Для изучения безопасности движения воспитанников на схеме обозначены наиболее частые пути движения детей к образовательному учреждению и обратно.



2. Схема организации дорожного движения в непосредственной близости от образовательной организации с размещением соответствующих технических средств организации дорожного движения, маршрутов движения учащихся



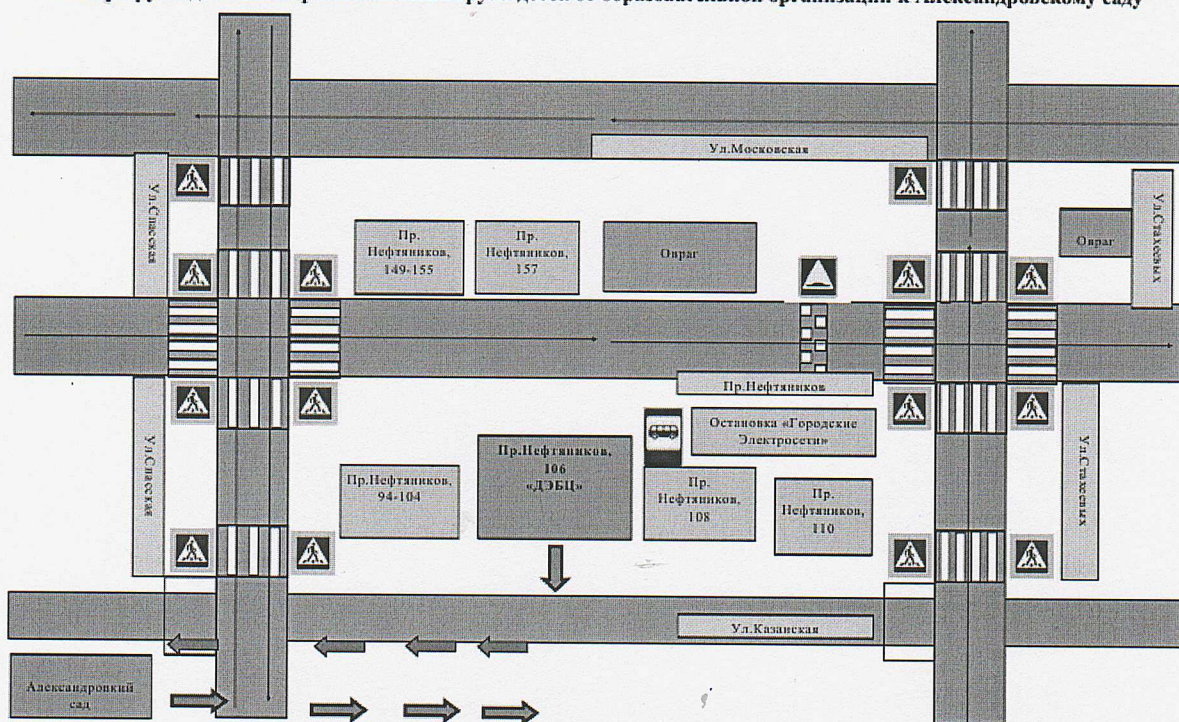
**Пояснительная записка к план-схеме 2**

1. Схема организации дорожного движения ограничена автомобильными дорогами, находящимися в непосредственной близости от образовательного учреждения
2. На схеме обозначаются: здание образовательного учреждения с указанием территории, принадлежащей непосредственно образовательному учреждению с ограждением территории; автомобильные дороги и тротуары; пешеходные переходы на подходах к образовательному учреждению;
  - направление движения транспортных средств по проезжей части;
  - направление безопасного маршрута движения учащихся;
3. На схеме указано расположение остановки маршрутных транспортных средств и безопасные маршруты движения учащихся от остановочного пункта к образовательному учреждению и обратно. Учреждение характеризуется хорошей транспортной доступностью: по Прспекту Нефтяников проходит маршрутные автобусы №3, 3а, 4, 4а, 6, 6а, 8, 9 и др.



# 1 План-схемы МБУ ДО «ДЭБЦ»

## 3. Маршруты движения организованных групп детей от образовательной организации к Александровскому саду



### Пояснительная записка к план-схеме 3

1. Схема организации дорожного движения ограничена автомобильными дорогами, находящимися в непосредственной близости от образовательного учреждения

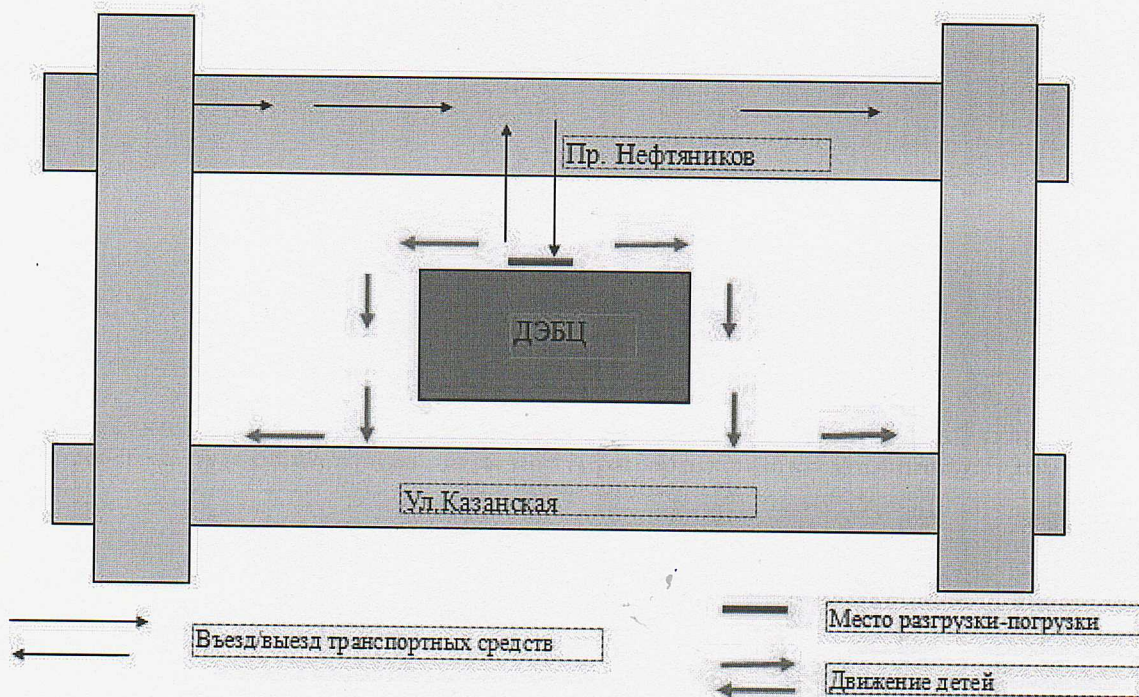
2. На схеме обозначаются: здание образовательного учреждения с указанием территории, принадлежащей непосредственно образовательному учреждению с ограждением территории; автомобильные дороги и тротуары; пешеходные переходы на подходах к образовательному учреждению;

- направление движения транспортных средств по проезжей части; направление безопасного маршрута движения учащихся;

3. На схеме указано расположение остановки маршрутных транспортных средств и безопасные маршруты движения учащихся от образовательного учреждения к Александровскому саду и обратно.



**4. Пути движения транспортных средств к местам разгрузки/погрузки и рекомендуемые безопасные пути передвижения детей по территории образовательной организации**



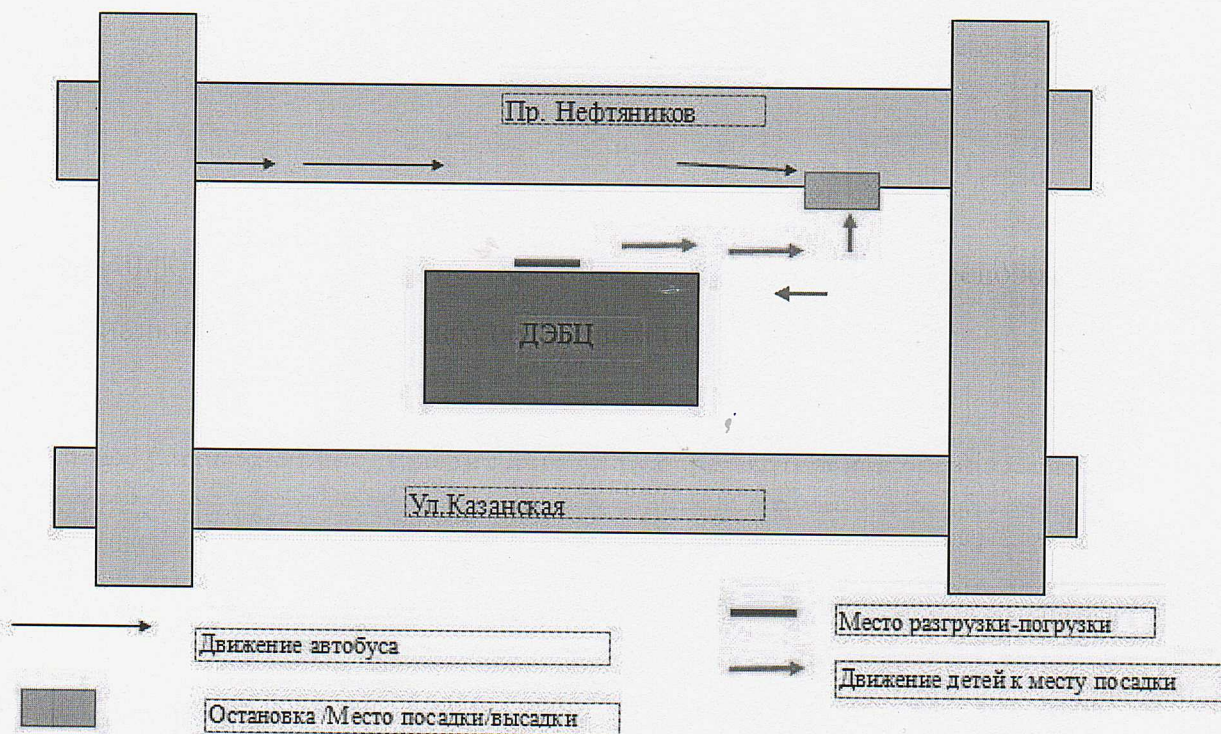
**Пояснительная записка к план-схеме 4**

На схеме указывается примерная траектория движения транспортных средств на территории образовательной организации, в том числе места погрузки/разгрузки, а также безопасный маршрут движения детей во время погрузочно-разгрузочных работ.



II. Информация об обеспечении безопасности перевозок детей специальным транспортным средством (автобусом).

**Безопасное расположение остановки автобуса у образовательной организации**



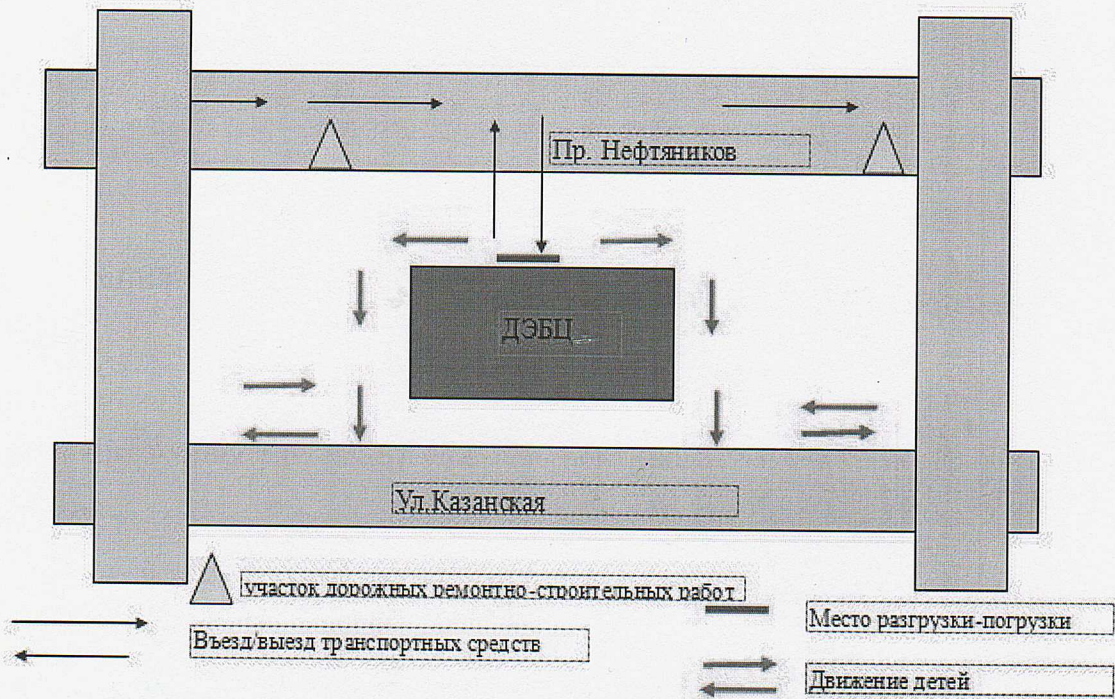
**Пояснительная записка к схеме расположения остановки автобуса у образовательной организации**

На схеме указывается подъезд в оборудованный «карман» (остановка) для посадки и высадки детей из автобуса у образовательной организации, и дальнейший путь движения автобуса по проезжей части, а также безопасный маршрут движения детей от остановки автобуса у образовательной организации.



### III. Приложения.

#### План-схема пути движения транспортных средств и детей при проведении дорожных ремонтно-строительных работ вблизи образовательной



#### Пояснительная записка к план-схеме пути движения транспортных средств и детей при проведении дорожных ремонтно-строительных работ вблизи образовательной организации

На схеме указывается место производства дорожных ремонтно-строительных работ, а также безопасный маршрут движения детей к образовательной организации с учетом изменения маршрута движения по тротуару.

На схеме обозначены:

- участок производства дорожных ремонтно-строительных работ;
- автомобильные дороги;
- альтернативные пути (обходы места производства дорожных ремонтно-строительных работ пешеходами);
- здание образовательной организации.